

# CIRCUIT VTT N°9 : BALADE AU SOMMET DU BERRY



  | THÉMATIQUE : Campagne

## DESCRIPTION

Une rando VTT en plein cœur du bocage vallonné du Pays de George Sand

## EN IMAGE(S)



Embarquez ce  
parcours sur  
votre mobile

**PUBLIÉ PAR** Pays de George Sand 

## DONNÉE DE RÉFÉRENCE





**DÉPART** Poulligny-Notre-Dame

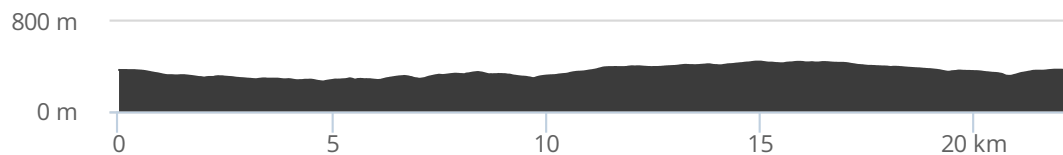
**DISTANCE** 22,2 km

**TYPE(S) PARCOURS**  Boucle

**VTT** 03h00 - Difficile

### ALTITUDE

 443 m  434 m  
 266 m  -434 m



*Impression générée par l'Institut national de l'information géographique et forestière le 30 septembre 2023.*

*Cet itinéraire est fourni à titre informatif. L'IGN ne certifie pas la fiabilité des informations contenues dans les textes, cartes ou photos de cet itinéraire. Nous vous conseillons de vérifier ces informations avant votre voyage. N'hésitez pas à nous contacter ou à contacter l'auteur pour en savoir plus. Pour plus d'informations sur les données publiées sur ce site, reportez-vous aux Conditions Générales d'Utilisations du site ignrando.fr.*

1

## INFO PARCOURS 1

KM 0,0

ALTITUDE 367 m

LATITUDE 46.4818

LONGITUDE 2.0055

9 all des chenes

36160 Pouligny-Notre-Dame



**DÉPART BASE DE LOISIRS DE LIGNY ET/OU MAIRIE DE POULIGNY NOTRE DAME**

*Impression générée par l'Institut national de l'information géographique et forestière le 30 septembre 2023.*

*Cet itinéraire est fourni à titre informatif. L'IGN ne certifie pas la fiabilité des informations contenues dans les textes, cartes ou photos de cet itinéraire. Nous vous conseillons de vérifier ces informations avant votre voyage. N'hésitez pas à nous contacter ou à contacter l'auteur pour en savoir plus. Pour plus d'informations sur les données publiées sur ce site, reportez-vous aux Conditions Générales d'Utilisations du site ignrando.fr.*