

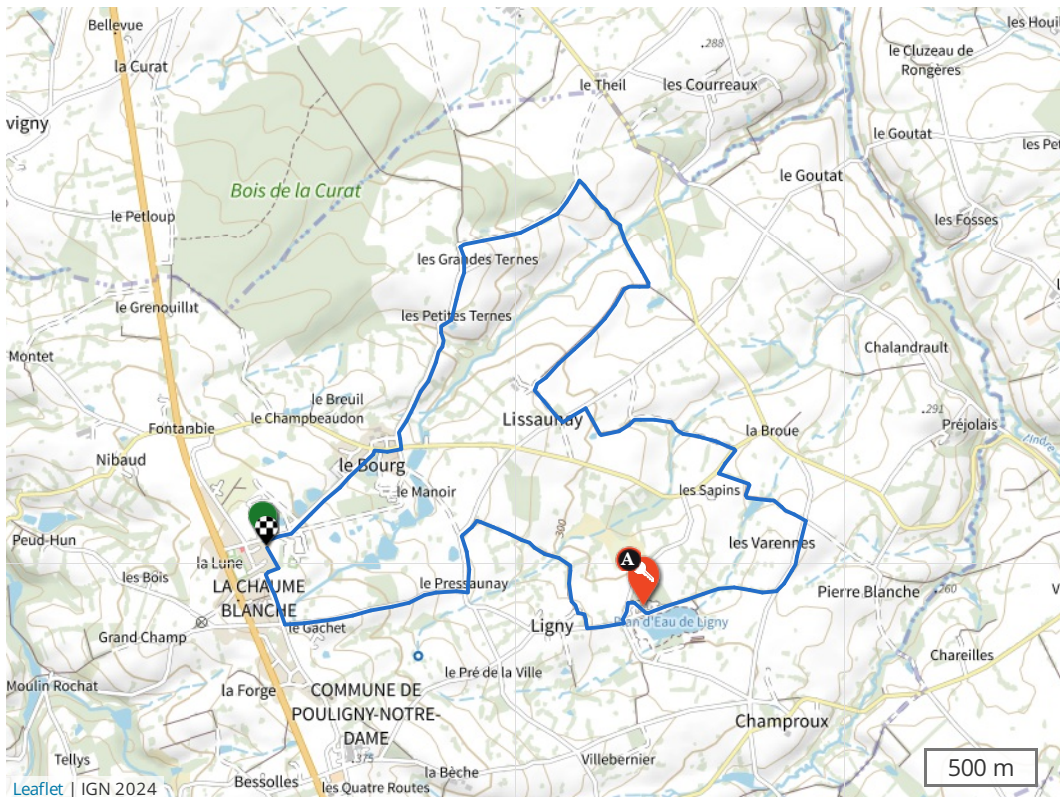

CIRCUIT PÉDESTRE N° 81 "SENTIER Ô FIL DE L'EAU"

| THÉMATIQUE :

DESCRIPTION

Voici une petite boucle de 10.5 km pleine de charme au départ de Pouligny-notre-Dame. Tout au long du parcours vous découvrirez un paysage vallonné avec de beaux points de vue. Et si vous avez envie de vous baigner ou de tester le téléski, arrêtez-vous à la base de loisirs de Ligny avant de finir la boucle. Départs : Mairie de Pouligny-Notre-Dame et à la base de loisirs de Ligny.

EN IMAGE(S)



PUBLIÉ PAR Pays de George Sand

DÉPART POULIGNY-NOTRE-DAME

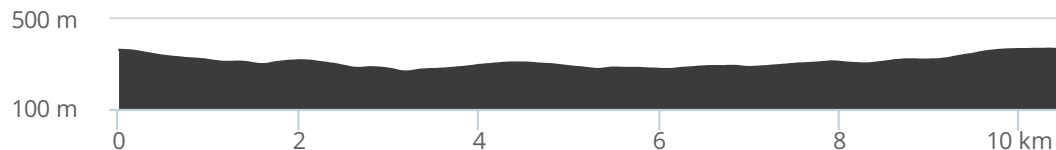
DISTANCE 10,5 km

TYPE(S) PARCOURS

RANDO PÉDESTRE 02h00 - Très facile

ALTITUDE

369 m 174 m
 267 m -171 m



Embarquez ce parcours sur votre mobile



POINT(S) D'INTÉRÊT

KM 7,3
ALTITUDE 300 m

LATITUDE 46.4813
LONGITUDE 2.02972

Camping de Ligny
21 Ligny
36160 POULIGNY-NOTRE-DAME



LOCATION DE VÉLOS À POULIGNY-

Location



Que vous soyez sportif ou simple cyclotouriste venez découvrir le pays de George Sand grâce aux nombreuses petites routes et chemins creux. Située à la limite de la Creuse, le camping de Ligny à Pouligny-Notre-Dame se niche au flanc de la colline du Fragne, point culminant du département de l'Indre avec ses 456 m. Un service de location de VTT, VTT et VTC électriques est disponible à l'accueil du camping de Ligny du 01 mai au 31 octobre. (service accessible également pour les non résidents du camping).



INFORMATIONS COMPLÉMENTAIRES

COMMUNE DE DÉPART ET D'ARRIVÉE

POULIGNY-NOTRE-DAME

COULEUR DE BALISAGE

Bleu