

CIRCUIT PÉDESTRE N° 82 "SENTIER DES MOULINS"




 | THÉMATIQUE :


DESCRIPTION

Randonnée de 16.8 km - Départ n°1 place de la mairie - Départ n°2 : base de loisirs de Ligny

EN IMAGE(S)



Embarquez ce parcours sur votre mobile

PUBLIÉ PAR Pays de George Sand 





DÉPART POULLIGNY-NOTRE-DAME

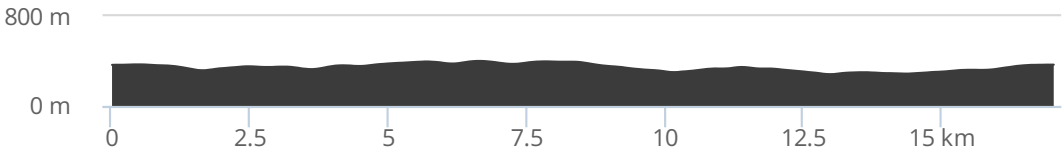
DISTANCE 17,2 km

TYPE(S) PARCOURS

RANDO PÉDESTRE 04h00 - Très facile

ALTITUDE

 401 m  308 m
 283 m  -306 m



Impression générée par l'Institut national de l'information géographique et forestière le 24 avril 2024. Cet itinéraire est fourni à titre informatif. L'IGN ne certifie pas la fiabilité des informations contenues dans les textes, cartes ou photos de cet itinéraire. Nous vous conseillons de vérifier ces informations avant votre voyage. N'hésitez pas à nous contacter ou à contacter l'auteur pour en savoir plus. Pour plus d'informations sur les données publiées sur ce site, reportez-vous aux Conditions Générales d'Utilisations du site ignrando.fr.



POINT(S) D'INTÉRÊT

KM 14,4
ALTITUDE 300 m

LATITUDE 46.4813
LONGITUDE 2.02972

Camping de Ligny
21 Ligny
36160 POULIGNY-NOTRE-DAME



LOCATION DE VÉLOS À POULIGNY-

Location



Que vous soyez sportif ou simple cyclotouriste venez découvrir le pays de George Sand grâce aux nombreuses petites routes et chemins creux. Située à la limite de la Creuse, le camping de Ligny à Pouligny-Notre-Dame se niche au flanc de la colline du Fragne, point culminant du département de l'Indre avec ses 456 m. Un service de location de VTT, VTT et VTC électriques est disponible à l'accueil du camping de Ligny du 01 mai au 31 octobre. (service accessible également pour les non résidents du camping).



INFORMATIONS COMPLÉMENTAIRES

COMMUNE DE DÉPART ET D'ARRIVÉE

POULIGNY-NOTRE-DAME

COULEUR DE BALISAGE

Jaune