

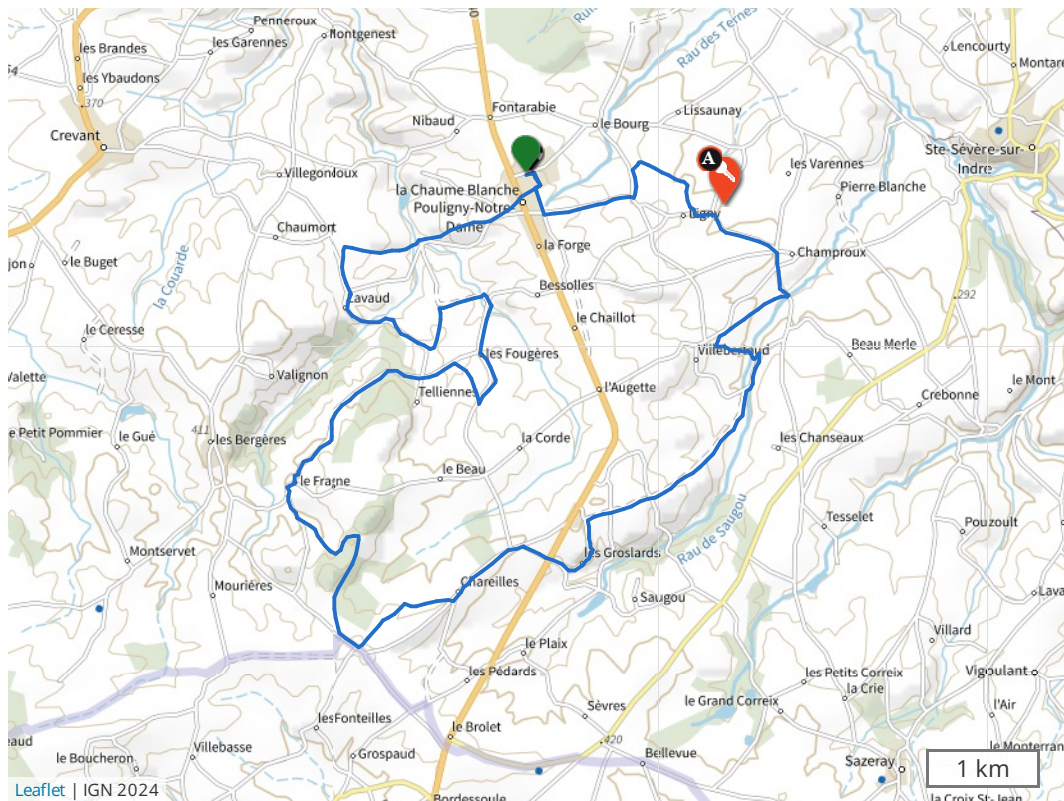

CIRCUIT PÉDESTRE N° 83 "SENTIER DE LA CROISÉE DES CHEMINS"

| THÉMATIQUE :

DESCRIPTION

Découvrez la beauté préservée du bocage du Berry lors d'une randonnée autour de Pouligny-Notre-Dame. Empruntez les chemins de campagne bordés de haies bocagères, offrant des vues imprenables sur les vastes étendues de champs cultivés. C'est une randonnée de 23.9 km qui vous mènera non loin du point culminant du département "Le Fragne" : ce hameau aux solides bâtisses en granit témoignent d'une activité agricole importante. Ici, au pays des châtaigniers, sachez que le hêtre était à l'origine l'arbre le plus commun qu'en patois local on appelait "fragne" "fayot", ou "fayard". Départs : place de la mairie et base de loisirs de Ligny

EN IMAGE(S)



PUBLIÉ PAR Pays de George Sand

DÉPART POULIGNY-NOTRE-DAME

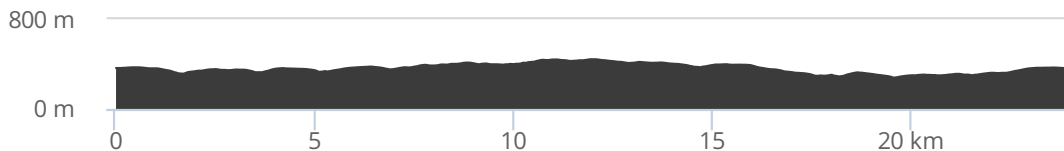
DISTANCE 23,9 km

TYPE(S) PARCOURS

RANDO PÉDESTRE 06h00 - **Moyen**

ALTITUDE

443 m 500 m
 279 m -499 m



Embarquez ce parcours sur votre mobile



POINT(S) D'INTÉRÊT

KM 21,0
ALTITUDE 300 m

LATITUDE 46.4813
LONGITUDE 2.02972

Camping de Ligny
21 Ligny
36160 POULIGNY-NOTRE-DAME



LOCATION DE VÉLOS À POULIGNY-

Location



Que vous soyez sportif ou simple cyclotouriste venez découvrir le pays de George Sand grâce aux nombreuses petites routes et chemins creux. Située à la limite de la Creuse, le camping de Ligny à Pouligny-Notre-Dame se niche au flanc de la colline du Fragne, point culminant du département de l'Indre avec ses 456 m. Un service de location de VTT, VTT et VTC électriques est disponible à l'accueil du camping de Ligny du 01 mai au 31 octobre. (service accessible également pour les non résidents du camping).



INFORMATIONS COMPLÉMENTAIRES

COMMUNE D'ARRIVÉE

POULIGNY-N

COMMUNE DE DÉPART

POULIGNY-NOTRE-DAME

COULEUR DE BALISAGE

Vert